



MUNICIPIO DE PISAFLORES, HIDALGO


C. ZULEYDI YONALETH RIVERA HERNANDEZ
SINDICO PROCURADOR

REGIDORES:


C. GILDARDO MARTINEZ TREJO


C. VIAMNEY LUGO TREJO


C. URIEL GUDIÑO MONTES


LIC. VERÓNICA PEREZ GARAY


C. SABINA SANCHEZ BARRERA


LIC. ERICK MANUEL ACUÑA ANGELES


ING. LAURA PONCE RUBIO


ING. JORGE ALBERTO TAPIA GUERRERO


C. LEONICIA RAMOS SANCHEZ

EN PISAFLORES, HIDALGO CABECERA MUNICIPAL DEL MISMO MUNICIPIO, SIENDO LAS 10:21 HORAS DEL DIA 7 DE NOVIEMBRE DEL AÑO 2025, SE REÚNEN EN SESIÓN EXTRAORDINARIA **PISA-0029-/EXD-2025**, LOS INTEGRANTES DEL H. AYUNTAMIENTO, SÍNDICO PROCURADOR Y REGIDORES RESPECTIVAMENTE, QUIENES EN USO DE LAS FACULTADES QUE LES CONFIERE LA CONSTITUCIÓN POLÍTICA DEL ESTADO LIBRE Y SOBERANO DEL ESTADO DE HIDALGO Y LA LEY ORGÁNICA MUNICIPAL, REALIZAN LA PRESENTE SESIÓN, BAJO EL SIGUIENTE:

ORDEN DEL DIA:

- 1 BIENVENIDA.
- 2 PASE DE LISTA.
- 3 INSTALACIÓN LEGAL DE LA ASAMBLEA.
- 4 APROBACIÓN DEL ORDEN DEL DÍA.
- 5 ANALISIS Y ACTUALIZACION DEL LISTADO DE VIVIENDAS AFECTADAS POR EL HURACAN PRISCILA EN EL MUNICIPIO DE PISAFLORES.
- 6 CLAUSURA DE SESIÓN.

EN DESAHOGO DE LOS CUATRO PUNTOS DEL ORDEN DÍA SE PASÓ LISTA EN VOZ DEL SECRETARIO GENERAL EN SU CALIDAD DE ENCARGADO DEL DESPACHO DE PRESIDENCIA MUNICIPAL Y ESTANDO EN SU TOTALIDAD LOS MIEMBROS DEL H. AYUNTAMIENTO SE DECLARO QUORUM LEGAL, QUEDANDO DEBIDAMENTE INSTALADA LA SESIÓN Y POR LO TANTO SON VÁLIDOS LOS ACUERDOS QUE SE TOMEN EN LA MISMA.

PUNTO NÚMERO CINCO DEL ORDEN DEL DIA, EN DONDE SE PROCEDE ANALIZAR, PARA EFECTOS DE SU APROBACIÓN POR PARTE DE CADA UNO DE LOS MIEMBROS DE ESTA HONORABLE ASAMBLEA Y DANDO COMO RESULTADO QUE LA HONORABLE ASAMBLEA APRUEBA POR MAYORÍA DE VOTOS EL LISTADO DE VIVIENDAS AFECTADAS POR EL HURACAN PRISCILA EN EL MUNICIPIO DE PISAFLORES, EN BASE A LA INFORMACION PROPORCIONADA POR LOS DELEGADOS DE LAS DIFERENTES COMUNIDADES AFECTADAS ASI COMO LA VERIFICACION FISICA QUE REALIZO EL AREA DE PROTECCION CIVIL.

POR LO QUE SE ELABORA EL PRESENTE LISTADO A EFECTO DE DARLE TRAMITE. Y A TRAVEZ DEL GOBIERNO ESTATAL Y FEDERAL SE PUEDAN INCLUIR Y ACCEDER A UN APOYO ECONOMICO YA QUE HASTA AHORA NO HAN SIDO CONSIDERADOS EN NINGUN PROGRAMA.

EL ENCARGADO DEL DESPACHO MUNICIPAL T.S.U. ANTONIO ROBLES RAMÍREZ, PASA EL LISTADO DE LAS VIVIENDAS AFECTADAS PARA, SU REVISIÓN Y ANÁLISIS POR PARTE DE LA HONORABLE ASAMBLEA.

EL REGIDOR ERIC MANUEL ACUÑA ÁNGELES MENCIONA UN CASO EN EL QUE SE VIO AFECTADA LA HUERTA DE UN CIUDADANO



C. ZULEYDI YONALETH RIVERA HERNANDEZ
SINDICO PROCURADOR

REGIDORES:

C. GILDARDO MARTINEZ TREJO

C. VIAMNEY LUGO TREJO

C. URIEL GUDIÑO MONTES

LIC. VERÓNICA PEREZ GARAY

C. SABINA SANCHEZ BARRERA

LIC. ERICK MANUEL ACUÑA ANGELES

ING. LAURA PONCE RUBIO

ING. JORGE ALBERTO TAPIA GUERRERO

C. LEONICIA RAMOS SANCHEZ

EL ENCARGADO DEL DESPACHO MUNICIPAL T.S.U. ANTONIO ROBLES RAMÍREZ, MENCIONA QUE SE PODRÍAN REVISAR DICHOS CASOS PARA SU POSTERIOR ANÁLISIS.

LA REGIDORA LAURA PONCE RUBIO MENCIONA QUE ES IMPORTANTE TAMBIÉN, REVISAR EL CASO DE LOS DERRUMBES. DE IGUAL MANERA MENCIONA EL CASO DE LAS VIVIENDAS AFECTADAS DE LA COMUNIDAD DE LA GARGANTILLA LAS CUALES YA SE ENCUENTRA EN EL LISTADO ANEXO.

EL REGIDOR ERICK MANUEL ACUÑA ÁNGELES MENCIONA LA PRONTA REACCIÓN DEL EQUIPO DE PRESIDENCIA PARA ATENDER LA EMERGENCIA DE LA CASA INCENDIADA EN LA CABECERA MUNICIPAL Y PROPONE UN EQUIPO APROPIADO PARA ESTE TIPO DE SITUACIÓN.

LA SÍNDICO PROCURADOR ZULEYDI YONALETH RIVERA HERNÁNDEZ MENCIONA QUE SERÍA IMPORTANTE CONTAR CON EQUIPO DE PROTECCIÓN CONTRA INCENDIOS.

LA REGIDORA SABINA SÁNCHEZ BARRERA MENCIONA QUE SE ENCUENTRA UNA CASA EN RIESGO EN LA COLONIA EL MIRADOR.

EL REGIDOR ERICK MANUEL ACUÑA ANGELES MENCIONA EL CASO DE LA CASA DE LA COMUNIDAD DE EL AMOLAR PARA LO QUE EL ENCARGADO DEL DESPACHO MUNICIPAL MENCIONA QUE SE REALIZÓ UNA PROYECCIÓN DEL RIESGO.

UNA VEZ REVISADO Y ANALIZADO EL LISTADO DE LAS VIVIENDAS AFECTADAS EL ENCARGADO DEL DESPACHO MUNICIPAL T.S.U. ANTONIO ROBLES RAMÍREZ SOMETE ESTE PUNTO DE ACUERDO PARA VOTACIÓN DE LA HONORABLE ASAMBLEA.

PUNTO DE ACUERDO APROBADO POR UNANIMIDAD DE VOTOS EL PLANTEAMIENTO ANTES EXPUESTO CONSISTE EN; LA APROBACIÓN DEL LISTADO DE VIVIENDAS AFECTADAS POR EL HURACÁN PRISCILA EN EL MUNICIPIO DE PISAFLORES.

SE ANEXA A LA PRESENTE ACTA, EL LISTADO DE LAS VIVIENDAS AFECTADAS.

UNA VEZ AGOTADOS LOS PUNTOS DEL ORDEN DEL DÍA, SE DA POR CONCLUIDA LA PRESENTE SESIÓN, SIENDO LAS 10:43 HORAS DEL DIA 7 DE NOVIEMBRE DEL 2025, FIRMANDO QUIENES EN ELLA INTERVINIERON. PARA DEBIDA CONSTANCIA Y EFECTOS JURÍDICOS Y LEGALES A QUE HAYA LUGAR.

VIVIENDAS AFECTADAS EN EL MUNICIPIO DE PISAFLORES, HIDALGO.

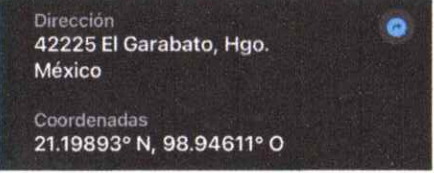



NO.	COMUNIDAD	ESPACIO	AFECTACION	IMAGEN
1	CERRO GRANDE	VIVIENDA	SE DESLAVO UNA BARDA DE ESCUELA DAÑANDO POR COMPLETO LA VIVIENDA DONDE HABITAN 5 PERSONAS	
	NOMBRE DEL PROPIETARIO: Dorotea Sánchez Rosales		NUMERO DE TELÉFONO: 7711010781 (DELEGADO)	UBICACIÓN: 
2	CERRO GRANDE	VIVIENDA	SE DAÑO EL PATIO DE UNA VIVIENDA APUNTO DE DESLAVARSE	


	NOMBRE DEL PROPIETARIO: Camilo Villeda		NUMERO DE TELÉFONO: 7711010781 (DELEGADO)	UBICACIÓN: 
3	EL ZACATAL	VIVIENDA	SE CAYO UN ARBOL ENTERO EN UNA COCINA QUEDANDO TOTALMENTE DESTRUIDA Y PERDIDA	
	NOMBRE DEL PROPIETARIO: Ramira Méndez		NUMERO DE TELÉFONO: 771-356-8871	
	EL ZACATAL	VIVIENDA	CAYO UN BRAZO DE ARBOL EN UNA COCINA AL IGUAL QUE SE DESLAVO UN POCO, LA COCINA SE UTILIZA AUN PERO TIENE RIESGO DE CAERSE.	



4	NOMBRE DEL PROPIETARIO: Máximo Hernández Castillo		NUMERO DE TELÉFONO: 8110490625	 <p>Dirección 42223 El Zacatal, Hgo. México</p> <p>Coordenadas 21.21699° N, 99.01988° O</p>
5	EL ZACATAL	VIVIENDA	ESTA EN UN PUNTO DE DESLAVE LA HABITACION Y ES UN RIESGO PARA LA FAMILIA QUE AHÍ HABITA	
	NOMBRE DEL PROPIETARIO: Calixto Estrada		NUMERO DE TELÉFONO: 7717751309 7713380099(delegada)	 <p>Dirección 42223 El Zacatal, Hgo. México</p> <p>Coordenadas 21.21699° N, 99.01988° O</p>
6	EL ZACATAL	VIVIENDA	SE DESLAVO PARTE DEL BORDO AFECTANDO LA COCINA	

	NOMBRE DEL PROPIETARIO: Cirila Trejo Camacho		NUMERO DE TELÉFONO: 7711750644		Dirección 42223 El Zacatal, Hgo. México Coordenadas 21.21699° N, 99.01988° O
7	EL HIGUERON	VIVIENDA	ESTA A LA ORILLA DE UN DESLAVE Y CORRE EL RIESGO DE COLAPSAR		
	NOMBRE DEL PROPIETARIO: Benicio Trejo Tamos		NUMERO DE TELÉFONO: 7711528610		Dirección 42223 El Higuerón, Hgo. México Coordenadas 21.22126° N, 99.02743° O
8	CUARTEL EL MIRADOR	VIVIENDA	SE DESLAVO UN BORDO DONDE ESTA UNA VIVIENDA AL BORDE DE ESTE DESLAVE, SE DESALOJO AL CIUDADANO POR SU SEGURIDAD.		

	NOMBRE DEL PROPIETARIO: Bartolomé Martínez Melo		NUMERO DE TELÉFONO: 833 637 9731	Detalles Dirección Calle Xochicuaco 20 Abasolo 42220 Pisaflores, Hgo. México Coordenadas 21.19793° N, 99.00607° O
9	CUARTEL EL MIRADOR	VIVIENDA	AFFECTADA POR EL DESLAVE PEGADA A LA OTRA VIVIENDA AFFECTADA EL DESLAVE VA CRECIENDO	
	NOMBRE DEL PROPIETARIO: SAÚL RODRÍGUEZ MELO		NUMERO DE TELÉFONO: 771 151 4471	Detalles Dirección Calle Xochicuaco 20 Abasolo 42220 Pisaflores, Hgo. México Coordenadas 21.19793° N, 99.00607° O
10	EL GARABATO	VIVIENDA	LA VIVIENDA ESTA AL BORDE DE COLAPSAR EN UN DESLAVE AL IGUAL EN TEMPORADA DE LLUVIA EL AGUA SE FILTRA EN ESTA CASA.	

	NOMBRE DEL PROPIETARIO: Vianey Zuñiga Hernández		NUMERO DE TELÉFONO: 7205765636	 Dirección 42225 El Garabato, Hgo. México Coordenadas 21.19893° N, 98.94611° O
11	PLAN DE AYALA	VIVIENDA	SE DESLAVO UNA PARTE DE UN BORDO CAYENDO A LA COCINA DE ESTA VIVIENDA.	
	NOMBRE DEL PROPIETARIO: Jose Rodolfo Moreno		NUMERO DE TELÉFONO: 7712342561	 Dirección Calle Emiliano Zapata 42220 Plan de Ayala, Hgo. México Coordenadas 21.18162° N, 98.98782° O
12	PLAN DE AYALA	VIVIENDA INUNDADA	VIVIENDA AFECTADA POR LA CRECIENTE DEL RIO MOCTEZUMA	

	NOMBRE DEL PROPIETARIO: Eduviges Moreno Ponce		NUMERO DE TELÉFONO: 771-353-1704		<p>Calle Emiliano Zapata 42220 Plan de Ayala, Hgo. México</p> <p>Coordenadas 21.18162° N, 98.98782° O</p>	
13	PLAN DE AYALA	VIVIENDA INUNDADA	SEGUNDA VIVIENDA AFECTADA POR EL AUMENTO DE CRECIENTE DEL RIO MOCTEZUMA			
	NOMBRE DEL PROPIETARIO: Esmeralda Lazaro Angeles		NUMERO DE TELÉFONO: 7713165932		<p>Calle Emiliano Zapata 42220 Plan de Ayala, Hgo. México</p> <p>Coordenadas 21.18162° N, 98.98782° O</p>	
14	CUARTEL ALLENDE	VIVIENDA	SE COLAPSO UNA PARED POR COMPLETA YA QUE ESTA ERA DE MATERIAL DE ADOBE.			

	NOMBRE DEL PROPIETARIO: Antonia Rubio Padilla		NUMERO DE TELÉFONO: 7713308856		Dirección 42220 Pisaflores, Hgo. México Coordenadas 21.19519° N, 99.01049° O	
15	GARGANTILLA	VIVIENDA	SE DESLAVO UN BORDO TAPANDO UNA PARTE DE ESTA VIVIENDA.			
	NOMBRE DEL PROPIETARIO: Horacio Mayorga Pérez		NUMERO DE TELÉFONO: 4426590985		Dirección 42234 Gargantilla, Hgo. México Coordenadas 21.26586° N, 98.95711° O	
16	GARGANTILLA	VIVIENDA	FILTRACION EN LA VIVIENDA			

	NOMBRE DEL PROPIETARIO: Dalila Félix Martínez		NUMERO DE TELÉFONO: 4831009197		Dirección 42234 Gargantilla, Hgo. México Coordenadas 21.26586° N, 98.95711° O	
17	EL LIMONCITO	VIVIENDA INUNDADA	VIVIENDA AFECTADA POR EL AUMENTO DEL RIO MOCTEZUMA.			
	NOMBRE DEL PROPIETARIO: Uriel Barrera Mejia		NUMERO DE TELÉFONO: 4831195663		Dirección Carretera a Pisaflores 42220 El Limoncito, Hgo. México Coordenadas 21.18213° N, 98.99755° O	
18	EL ALAMO	VIVIENDA	CUARTO HABITACION SE ESTA DESLAVANDO LA PARTE BAJA YA QUE LAS PIEDRAS ESTAN SOBRE PUESTAS			

	NOMBRE DEL PROPIETARIO: MARGARITA DIAS BARRERA		NUMERO DE TELÉFONO: 7717722802 (DELEGADO)		Coordenadas 21.21884° N, 98.94233° O	
19	LA ESCONDIDA DE SAN RAFAEL	VIVIENDA	SE DESLAVO UN BORDO CAYENDO UNA PARTE EN ESTA VIVIENDA DONDE HAY TRES HABITACIONES			
	NOMBRE DEL PROPIETARIO: Rosenda Herrera Ramirez		NUMERO DE TELÉFONO: 8116895605 (DELEGADO)		Coordenadas 21.25092° N, 99.01578° O	
20	TLACUILOLA	VIVIENDA	FILTRACION DE EL TECHO Y MOVIIMIENTO DEL SUBSUELO			

	NOMBRE DEL PROPIETARIO: DELFINA TREJO JIMENEZ		NUMERO DE TELÉFONO: 7713497336		<p>Dirección 42224 Tlacuilola, Hgo. México</p> <p>Coordenadas 21.23335° N, 99.05920° O</p>	
21	TLACUILOLA	VIVIENDA	FILTRACION DE AGUA EN LAS PAREDES CON DESLAVE DEL BORDO PEGADO A LA CASA.			
	NOMBRE DEL PROPIETARIO: KAREN RUBIO LUGO		NUMERO DE TELÉFONO: 7712617627		<p>Dirección 42224 Tlacuilola, Hgo. México</p> <p>Coordenadas 21.23335° N, 99.05920° O</p>	
22	TLACUILOLA	VIVIENDA	DESLAVE DE UN BORDO CON ANDADOR AFECTANDO LA VIVIENDA.			

	NOMBRE DEL PROPIETARIO: SAMUEL RAMOS RAMOS		NUMERO DE TELÉFONO: 5402208275		<p>Dirección 42224 Tlacuillola, Hgo. México</p> <p>Coordenadas 21.23335° N, 99.05920° O</p>	
23	EL AMOLAR	VIVIENDA	CORRE RIESGO POR UN DESLAVE DE CARRETERA			
	NOMBRE DEL PROPIETARIO: Celia Reyna Cruz		NUMERO DE TELÉFONO: 7293883957 (DELEGADO)		<p>Dirección 42234 El Amolar, Hgo. México</p> <p>Coordenadas 21.27298° N, 98.97460° O</p>	
24	TRIPUENTE	VIVIENDA	AFECTADA POR UN DESLAVE A LADO DE LA CARRETERA			
	NOMBRE DEL PROPIETARIO: Grimaldo Hernández Torrez		NUMERO DE TELÉFONO: 7713562075 (DELEGADO)		<p>42232 Tripuente, Hgo. México</p> <p>Coordenadas 21.25096° N, 98.95483° O</p>	

25	EL CHALAHUITE	VIVIENDA	DERRUMBE DE LA PARTE TRASERA DE LA COCINA Y FILTRACION DE AGUA EN LAS LAMINAS		
	NOMBRE DEL PROPIETARIO: DIANA MONTES RESENDIZ		NUMERO DE TELÉFONO: 7713385018	42230 Chalahuite, Hgo. México Coordenadas 21.23601° N, 98.94439° O	
26	CERRO DEL CARMEN	VIVIENDA	AFECTADA POR UN DESLAVE CERCA DE ESTA CASA		
	NOMBRE DEL PROPIETARIO: SIRENIO HERNÁNDEZ HERNÁNDEZ		NUMERO DE TELÉFONO: 7717227797	Dirección Calle Ciriaco Ángeles 42223 Pisaflores, Hgo. México Coordenadas 21.20917° N, 99.00488° O	
27	CERRO DEL CARMEN	VIVIENDA	AFECTADA POR UN DESLAVE SE PUEDE VER LAS GRIETAS QUE PRESENTA CERCA DE LA VIVIENDA		

	NOMBRE DEL PROPIETARIO: Víctor Manríquez Hernández		NUMERO DE TELÉFONO: 7711006135	<p>Dirección Calle Ciriaco Ángeles 42223 Pisaflores, Hgo. México</p> <p>Coordenadas 21.20917° N, 99.00488° O</p>
28	SAN RAFAEL	VIVIENDA	AFECTADA POR LLUVIAS SUFRE DESLAVE	
	NOMBRE DEL PROPIETARIO: Filibertha Yañez Luna		NUMERO DE TELÉFONO: 7712781217	<p>Dirección 42236 San Rafael, Hgo. México</p> <p>Coordenadas 21.25647° N, 99.03658° O</p>
29	PLAN DE AYALA	VIVIENDA	AFECTADA POR LLUVIA SUFRE DESLAVE	
	NOMBRE DEL PROPIETARIO: Brígido Moreno		NUMERO DE TELÉFONO: 7711857353	<p>Dirección Calle Emiliano Zapata 42220 Plan de Ayala, Hgo. México</p> <p>Coordenadas 21.18162° N, 98.98782° O</p>

30	TRIPUENTE	VIVIENDA	SUFRE DESLAVE POR LLUVIAS		
	NOMBRE DEL PROPIETARIO: Irene Melo		NUMERO DE TELÉFONO: 4442396363	42232 Tripuente, Hgo. México Coordenadas 21.25096° N, 98.95483° O	
31	LA GARGANTILLA	VIVIENDA	SUFRE DESLAVE POR CONSTANTE LLUVIA		
	NOMBRE DEL PROPIETARIO: María Rubio Bautista		NUMERO DE TELÉFONO: 4831000314	<p><small>Latitud: 21.266370 Longitud: -98.958076 Elevación: 696.59+493.81 m Precisión: 59.89 m GPSTiempo: 13-10-2025 11:24:04 a.m. Nota: Gargantilla pisaflores</small></p> <p>Dirección 42234 Gargantilla, Hgo. México Coordenadas 21.26586° N, 98.95711° O</p>	

Gilberto MCT


Wifredo

[Signature]

32	TRIPUENTE	VIVIENDA	FILTRACIONES		
	NOMBRE DEL PROPIETARIO: Cornelio González		NUMERO DE TELÉFONO: 7714048348		
33	LA GARGANTILLA	VIVIENDA	DESLAVE DE BORDO AFECTANDO UN LADO DE LA VIVIENDA		
	NOMBRE DEL PROPIETARIO: HERNAN CHAVEZ BAUTISTA		NUMERO DE TELÉFONO: 483 100 0314		

[Signatures]

[Signature]

34	EL AMOLAR	VIVIENDA	DESLAVE DE BARDA ENTRE UNA CASA HABITACIÓN	
	NOMBRE DEL PROPIETARIO: NOHEMI PASCUAL CRUZ		NUMERO DE TELÉFONO: 729 388 3957	<p>Dirección 42234 El Amolar, Hgo. México</p> <p>Coordenadas 21.27298° N, 98.97460° O</p>
35	LA ESCONDIDA DE SAN RAFAEL	VIVIENDA	SE DESLAVO UN BORDO CON PIEDRAS AFECTANDO LA PARTE DE TRASERA DE LA CASA Y CAUSANDO FILTRACIÓN	
	NOMBRE DEL PROPIETARIO: Maura Vargas Cruz		NUMERO DE TELÉFONO: 7716070201	<p>Coordenadas 21.25092° N, 99.01578° O</p>

36	CASAS VIEJAS	VIVIENDA	FILTRACION DE AGUA AL INTERIOR DE LA VIVIENDA		
	NOMBRE DEL PROPIETARIO: LEONARDO TREJO GOMEZ		NUMERO DE TELÉFONO: 4401007086 (DELEGADO)	Dirección 42238 Casas Viejas, Hgo. México Coordenadas 21.26555° N, 98.99562° O	
37	LA LAGUNA	VIVIENDA	CAYO UN ARBOL ARRIBA DE LA VIVIENDA AFECTANDO PARTE DEL TECHO		

	NOMBRE DEL PROPIETARIO: ELISA SANCHEZ SUAREZ		NUMERO DE TELÉFONO: 7292596226		Coordenadas 21.28699° N, 98.98607° O
38	EL PLATANITO	VIVIENDA	DESLAVE DE CERO Y FILTRACION EN LA VIVIENDA A CAUSA DEL DESLAVE EN LA PARTE TRASERA.		
	NOMBRE DEL PROPIETARIO: PERLA DEYANIRA BRISEÑO MELO		NUMERO DE TELÉFONO: 7721377878		Coordenadas 21.23601° N, 99.02291° O

39	EL RAYO	VIVIENDA	FILTRACION EN LA VIVIENDA A CAUSA DEL DESLAVE EN LA PARTE TRASERA.	
	NOMBRE DEL PROPIETARIO: PETRA LEDEZMA SANCHEZ		NUMERO DE TELÉFONO: 7718230509	<p>Dirección 42223 El Rayo, Hgo. México</p> <p>Coordenadas 21.23569° N, 99.01999° O</p>
40	EL RAYO	VIVIENDA	DESLAVE DE LA PARTE BAJA DE LA VIVIENDA	
	NOMBRE DEL PROPIETARIO: JESUS SANCHEZ JUAREZ		NUMERO DE TELÉFONO: 7719234006	<p>Dirección 42223 El Rayo, Hgo. México</p> <p>Coordenadas 21.23569° N, 99.01999° O</p>

41	CUARTEL MORELOS PISAFLORES	VIVIENDA	INCENDIO LA VIVIENDA EL 100% EL INMUEBLE	
	NOMBRE DEL PROPIETARIO: MARIA ANTONIETA FUENTES MENDEZ	NUMERO DE TELÉFONO: 7712668189		

Dirección
Avenida Independencia 185
Morelos
42220 Pisaflores, Hgo.
México

Coordenadas
21.19371° N, 99.00358° O

TOTAL DE VIVIENDAS AFECTADAS =41